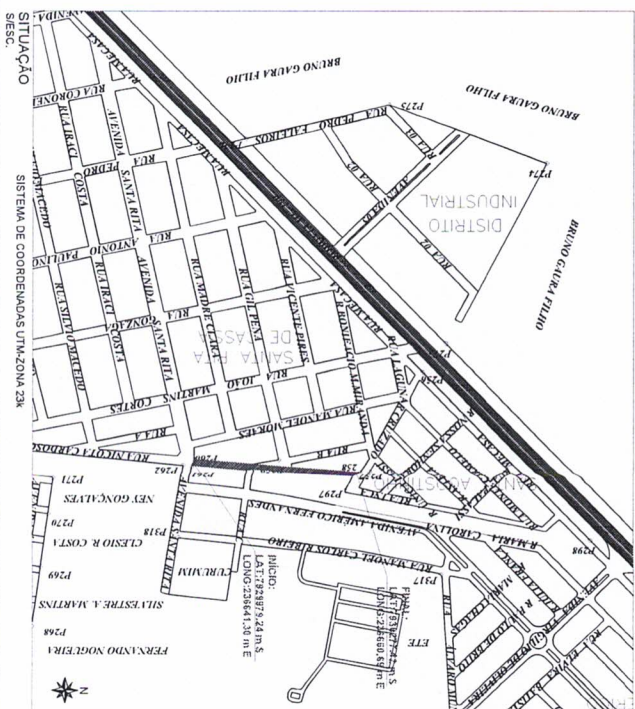
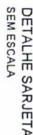



227,81

MISSÃO INICIAL
DESCRIÇÃO

LEGENDA:
Meio-fio e sarjeta existentes
Meio-fio a executar
Sarjeta a executar
Alinhamento predial
Área a recapear
Calçada a construir
Poste Iluminação

karaibaassociados@gmail.com

ASSINATURAS:

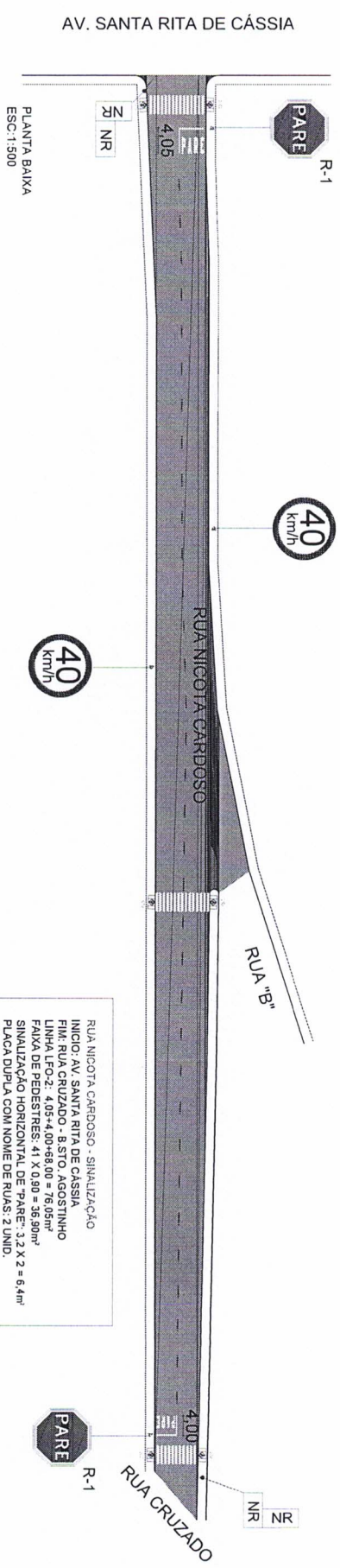
ESCALA: FOLHA: UNICA
INDICADAS

ENDEREÇO: RUA NICOTA CARDISO - BAIRRO STO. AGOSTINHO
MONTES CARLOS - MG

RRT N° ASSINATURAS:

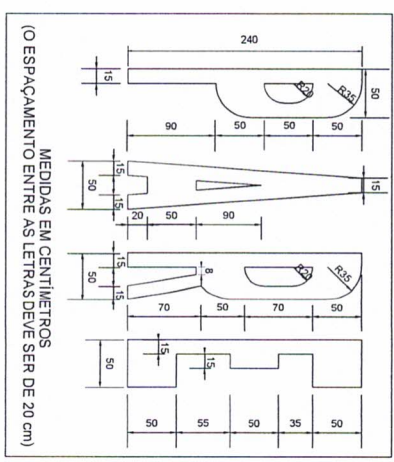
R. GUSTAVO MATEIRO DE MOURA
CAU: A92334-1
PROPR. PREFEITURA MUNICIPAL DE MONTE CARMELO
CNPJ: 18.593.103/0001-78

RUA NICOTA CARDOSO - SINALIZAÇÃO

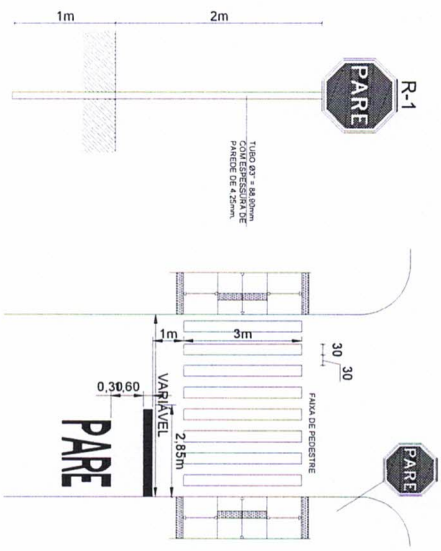


RUA NICOTA CARDOSO - SINALIZAÇÃO
INICIO: AV. SANTA RITA DE CÁSSIA
FIM: RUA CRUZADO - 8 SDO, AGOSTINHO
LINHA LFO-2: 4,05x4,00=16,20m² = 16,05m²
PLAÇA DE PEDESTRES: 41 X 0,90 = 36,90m²
SINALIZAÇÃO HORIZONTAL DE "PARE": 3,2 X 2 = 6,4m²
PLACA DUPLA COM NOME DE RUAS: 2 UNID.
PLACA DE VELOCIDADE MÁXIMA: 2 UNID.
PLACA DE ACESSIBILIDADE: 8 UNID.

DETALHES DE SINALIZAÇÃO HORIZONTAL



- R-19-4
- 40 km/h
- PLACA DE VELOCIDADE MÁXIMA
- CHAMADA: 0,19x0,30m²
- R-1
- PARE
- PLACA "PARE" OBLÍQUA: 0,59x1,80m²
- PLAÇA DE PEDESTRES
- LFO-2 1,2(2x4x0,10)
- RAMPA DE ACESSIBILIDADE A CONSTRUIR - TIPO 1 COM DEMOLIÇÃO DE PASEIO P/ EXECUÇÃO
 - RAMPA DE ACESSIBILIDADE A CONSTRUIR - TIPO 1 SEM DEMOLIÇÃO DE PASEIO P/ EXECUÇÃO
 - RAMPA DE ACESSIBILIDADE A CONSTRUIR - TIPO 2 COM DEMOLIÇÃO DE PASEIO P/ EXECUÇÃO
 - RAMPA DE ACESSIBILIDADE A CONSTRUIR - TIPO 2 SEM DEMOLIÇÃO DE PASEIO P/ EXECUÇÃO



REVISÕES

REV	DATA	REVISADO POR	DESCRIÇÃO
00			EMISSÃO INICIAL

LEGENDA:

- Mano-de-obra existente
- Mano-de-obra a executar
- Sinalização a executar
- Alinhamento predial
- Área a recuperar
- Calçada a construir
- Passeio iluminação

KARLAIBA CONSULTORIA E PROJETOS

karlaibassociados@gmail.com

TÍTULO: PROJETO DE PAVIMENTAÇÃO

ENDEREÇO: RUA NICOTA CARDOSO - 8 SDO, AGOSTINHO

ASSINATURAS: RT: GUSTAVO RIBEIRO DE MOURA

CAU: 152331-1

PROPR: PREFEITURA MUNICIPAL DE MONTE CARMELO

IMP: 18.531.00/000178

ESCALA: FOLHA: INDICADAS ÚNICA